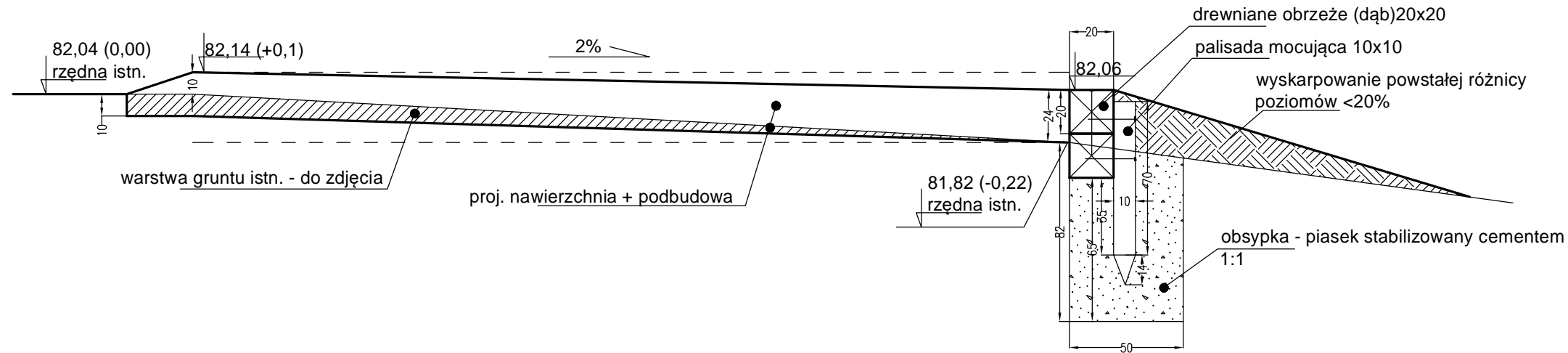
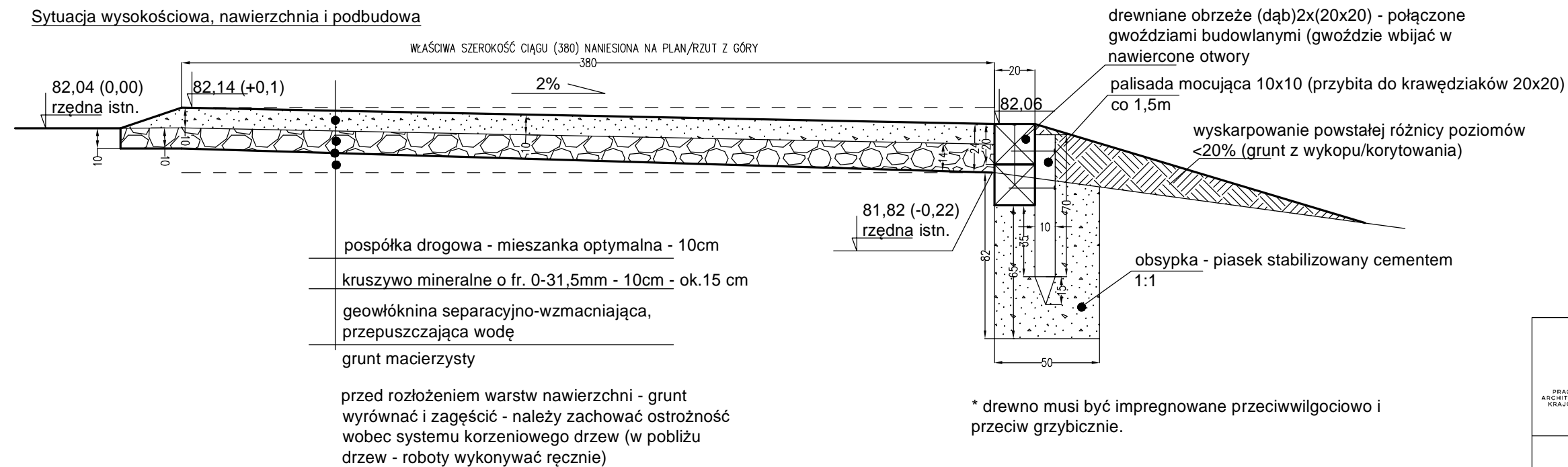


NAWIERZCHNIA MINERALNA: ODCINEK ZACHODNI - PRZEKRÓJ A-A'

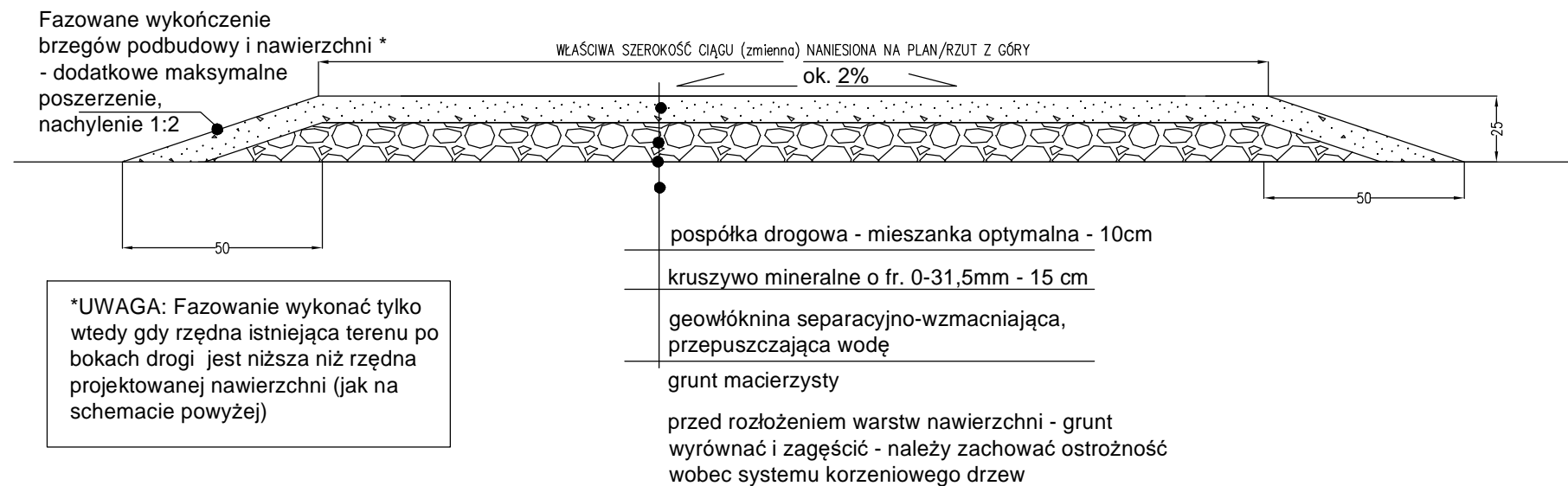
Sytuacja wysokościowa, roboty ziemne: wykop/nasyp



Sytuacja wysokościowa, nawierzchnia i podbudowa



NAWIERZCHNIA MINERALNA: ODCINEK WSCHODNI
- PRZEKRÓJ TYPOWY



	Jednostka projektowania:	
	Green Pi. Pracownia Architektury Krajobrazu mgr inż. Marta Kulbicka; ul. św. Wincentego 112/130; 03-291 Warszawa tel. 504-386-981; tel./fax 22-252-87-27 www.greenpi.pl	
	Zamawiający:	
	Miasto Stołeczne Warszawa Pl. Bankowy 3/5, 009-950 Warszawa Reprezentowane przez Lasy Miejskie - Warszawa ul. Korkowa 170a, 04-549 Warszawa	
Nazwa i adres inwestycji:		
Projekt wykonawczy „Edukacyjna ścieżka w Lesie Bródnowskim” dz. nr 2 obr. 4-09-03		
Nazwa rysunku:		
Przekroje przez utwardzenie terenu		
Projektanci:		
Branża	Imię i nazwisko	Podpis
Konstr.-bud.	inż. Andrzej Duda nr upr. St 662/86	
Opracowanie	mgr inż. Marta Kulbicka	
Data: 04.2020 r.	Skala: 1 : 25	Nr rysunku: 08